












REFERENCIAS	
NOTA: TODAS LAS ALTURAS SE TOMAN DESDE EL NIVEL DE PISO TERMINADO	
	CAÑERÍA POR PARED, LOSA O SOBRE CIELORRASO, MÍNIMO $\varnothing 25\text{mm}$
	CAÑERÍA POR PISO O CONTRAPISO, MÍNIMO $\varnothing 25\text{mm}$
	CONDUCTOR DE TIERRA
	JABALINA TIPO COPPERWELD, $2,4\text{m} \times 5/8"$ TIERRA Y A TABLERO CON $\text{Cu } 35\text{mm}^2$, CON SOLDADURA EXOTÉRMICA.
	INTERRUPTOR BIPOLAR, 2S Y 3S ES LA CANTIDAD DE INTERRUPTORES EN UNA CAJA, $h=1,00\text{m}$. (EXCEPTO SOBRE MESADA)
	TOMACORRIENTE TRES EN LINEA CON TIERRA CENTRAL
	TOMACORRIENTE SCHUKO CON INTERRUPTOR BIPOLAR EN CAJA HONDA, $h=0,20\text{m}$. (EXCEPTO SOBRE MESADA)
	CÁMARA DE MAMPOSTERÍA CON MARCO, TAPA Y CONTRATAPA, ALISADO INTERIOR DE ARENA Y PORTLAND, CON FONDO PERDIDO.
	TABLERO, ALTURA ENTRE $0,80\text{m}$ Y $2,00\text{m}$.

 <div> Ministerio de Vivienda y Ordenamiento Territorial </div>		 <div> JUNTOS Plan de Integración Socio-Habitacional </div>		 <div> ENTRE TODOS comunidad constructora </div>	
"Que los más infelices sean los más privilegiados" Gral. José Gervasio Artigas					
MOTIVO		OBRA_NUEVA		PADRÓN - RURAL 3067	
DESTINO		VIVIENDAS_UNIFAMILIARES		MANZANA/SOLAR	
PROPIETARIO		JUNTOS_MVOT		SECCION JUDICIAL	
				AREA DEL PREDIO (m2) 4.600	
LÁMINA	CONTENIDO			ESCALA	
EL-01	INST.ELÉCTRICA-TOMAS TIPOLOGÍA 4D - 72m²			1/50	
				FECHA	
				JUNIO_2022	